



# COMPUTER LAB




GPS Map Camera

**Hardi Bazar, Chhattisgarh, India**  
Govt. Gramya Bharati College Road, Hardi Bazar, Chhattisgarh 495446,  
India  
Lat 22.314586°  
Long 82.544792°  
03/12/21 12:21 PM





GPS Map Camera



**Hardi Bazar, Chhattisgarh, India**

8G8V+5W5, Hardi Bazar, Chhattisgarh 495446, India

Lat 22.315257°

Long 82.545121°

11/12/21 11:55 AM

210

1. **Crater**

2. **लावा परत Lava Layer** and **प्रविष्ट डाइक Intruded Dyke**

3. **मुख्य नली Main Pipe**, **परपोषित शंकु Parasite Cone**, and **उपनली Vent**

4. **मन्द ढाल Gentle Slope**

प्रस्तुत करते हैं। उदाहरण के लिए संयुक्त राज्य अमेरिका में स्थित हवाई, फिलीपीन्स का मैयन तथा जावा आदि प्रसृत किये जा सकते हैं। इन शंकुओं का विच्छिन्न पदार्थों की परत के चारों-चारों से जमा प्रकृत लावा विच्छिन्न पदार्थों के संगठन में संतुलित होता है। ज्वालामुखी से निस्सृत प्रायः हर तरह के सामान्य होते हैं तथा धरातल से शंकु का निकलना होता है। यदि इस शंकु का ऊपरी भाग लामो तो अपरदन अधिक नहीं हो पाता है, पर यदि कम विच्छिन्न पदार्थों से आवृत होता है तो अपरदन इसे मिश्रित शंकु भी कहते हैं।


(iii) **परपोषित शंकु (parasite cone)**— शंकु का अत्यधिक विस्तार हो जाता है तो उसमें कारण ज्वालामुखी को मुख्य श्रेणी या मूल उपशाखाएँ निकल आती हैं। मुख्य शंकु के निःसृतियों से लावा आदि पदार्थ निकलने लग जायत होने से मुख्य शंकु पर छोटे-छोटे आधिपति होता है। कभी-कभी इतना आकार कि ये मुख्य शंकु के आकार नहीं तो करीब-करीब हैं। चूँकि इन शंकुओं की नली का षोषण ज्वालामुखी से होता है, अतः इन्हें 'परपोषित शंकु' कहते हैं।

(iv) **वैदिक लावा**— कभी-कभी लावा षोषण के तो लावा अधिक दूर


GPS Map Camera




Suwabhondi, Chhattisgarh, India  
 phulwari, Suwabhondi, Chhattisgarh 495446, India  
 Lat 22.323793°  
 Long 82.535663°  
 11/12/21 01:24 PM



**Hardi Bazar, Chhattisgarh, India**  
**8G7R+RRJ, Hardi Bazar, Chhattisgarh 495446, India**  
**Lat 22.314902°**  
**Long 82.542996°**  
**11/12/21 06:47 PM**



# INTERNET BOOSTERS



 GPS Map Camera

**Hardi Bazar, Chhattisgarh, India**

8G8V+5W5, Hardi Bazar, Chhattisgarh 495446, India

Lat 22.315516°

Long 82.544457°

04/12/21 11:05 AM



**Google**

Hardi